SITUÁCIA – RASTISLAVOVA ULICA II. ETAPA KM -0,123 38 – 0,325

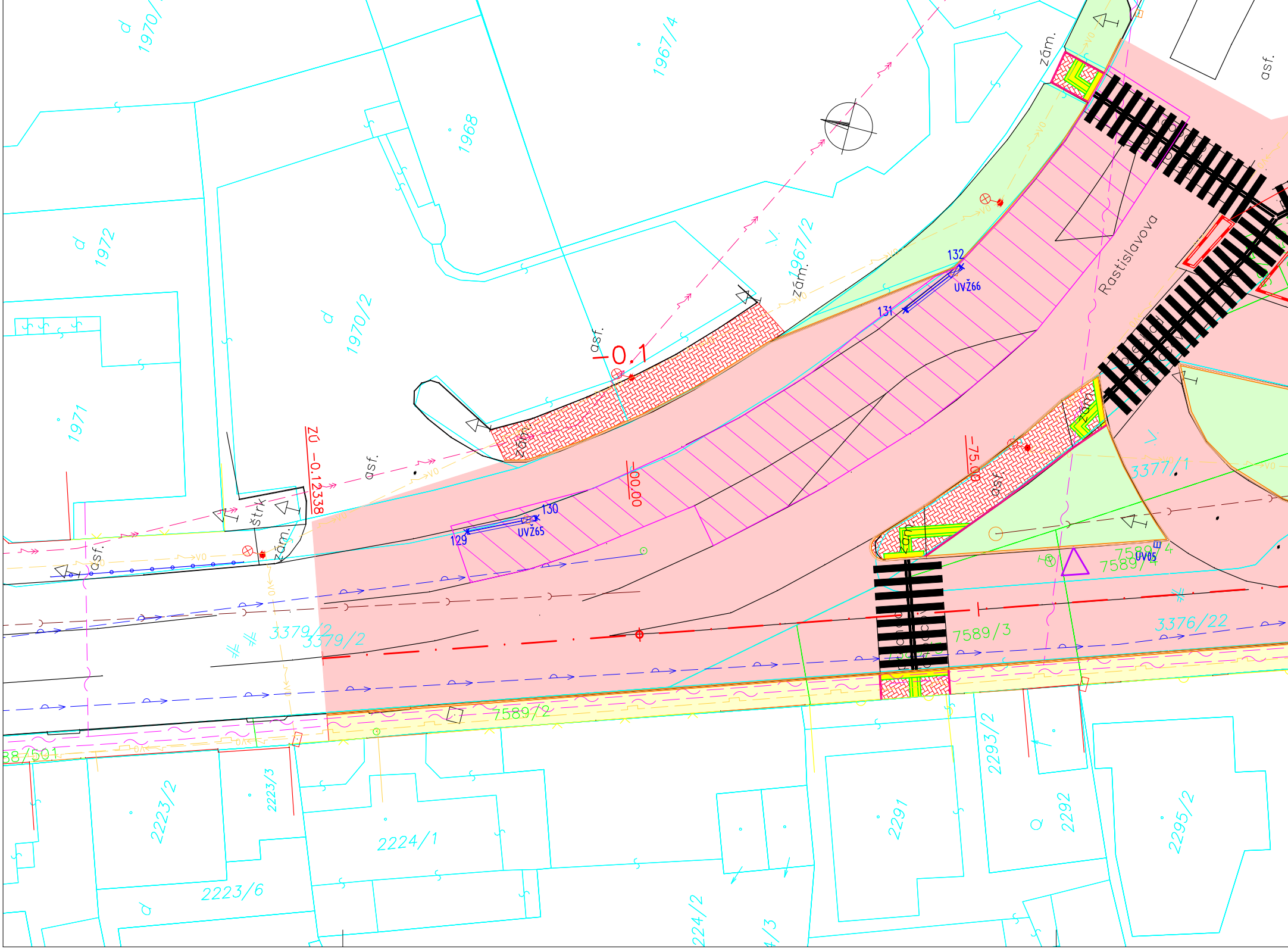

1970/1
1967/4
1968
1972
1971
1970/2
1967/2
zám.
asf.
štrk
ZÚ -0,12338
-0.1
0,00
-75,00
129
130
UVŽ65
131
132
UVŽ66
Rastislavova
3377/1
7589/4
UV05
7589/3
3376/22
3379/2
7589/2
88/501
2223/2
2223/3
2224/1
2223/6
2291
2293/2
2292
2295/2
224/2
4/3
VO

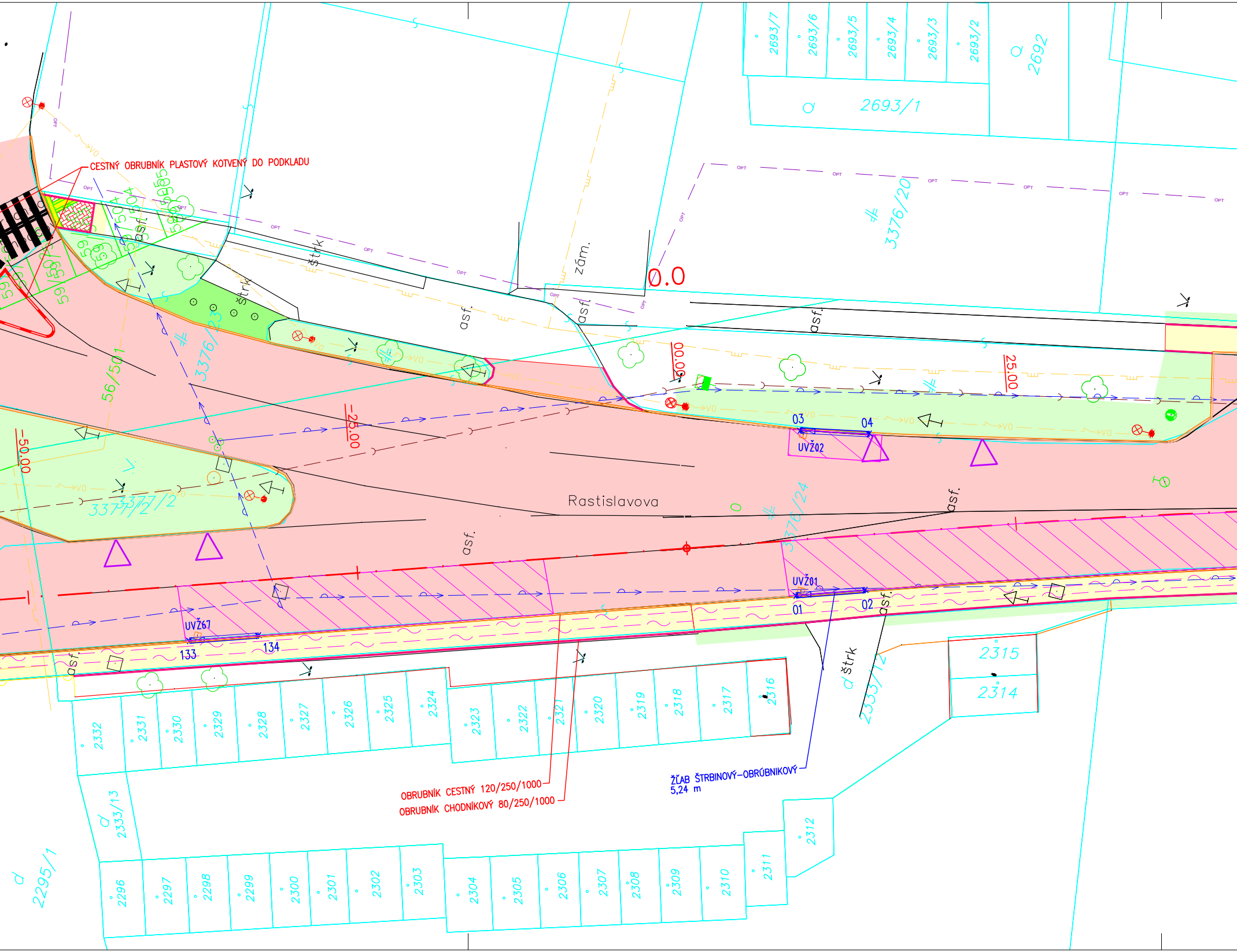

CESTNÝ OBRUBNÍK PLASTOVÝ KOTVENÝ DO PODKLADU
OBRUBNÍK CESTNÝ 120/250/1000
OBRUBNÍK CHODNÍKOVÝ 80/250/1000
ŽĽAB ŠTRBINOVÝ–OBRÚBNIKOVÝ
5,24 m
Rastislavova
0.0
-25.00
25.00
-50.00
UVŽ67
UVŽ02
UVŽ01
133
134
01
02
03
04
asf.
štrk
zám.
OPT
VO
2693/7
2693/6
2693/5
2693/4
2693/3
2693/2
2693/1
2692
3376/20
3376/23
3376/24
3377/2
56/501
2333/12
2333/13
2295/1
2315
2314
2332
2331
2330
2329
2328
2327
2326
2325
2324
2323
2322
2321
2320
2319
2318
2317
2316
2312
2311
2310
2309
2308
2307
2306
2305
2304
2303
2302
2301
2300
2299
2298
2297
2296

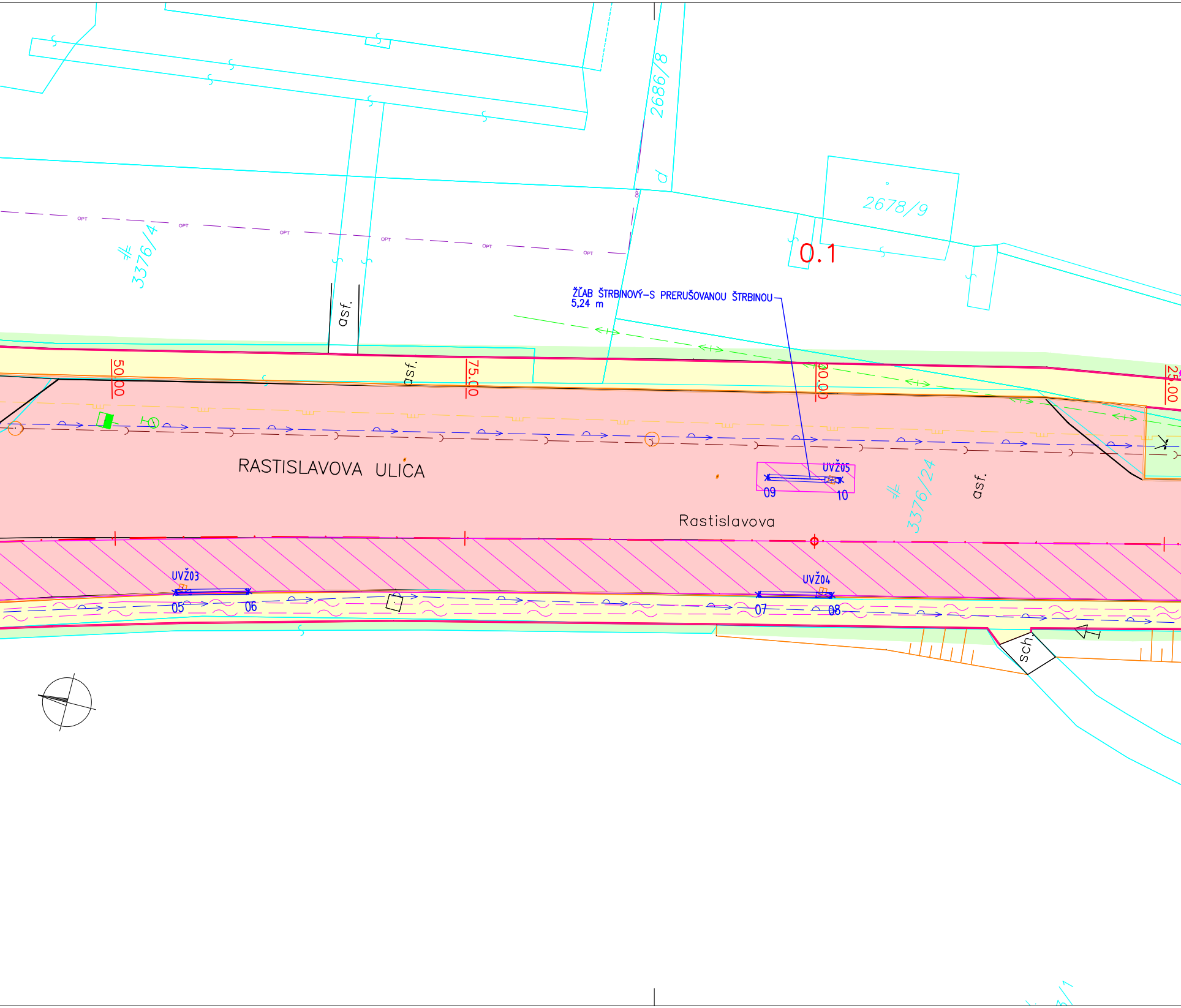
2686/8
2678/9
0.1
# 3376/4
OPT
asf.
asf.
ŽĽAB ŠTRBINOVÝ-S PRERUŠOVANOU ŠTRBINOU
5,24 m
50.00
75.00
00.00
25.00
RASTISLAVOVA ULICA
UVŽ05
09
10
# 3376/24
asf.
Rastislavova
UVŽ03
05
06
UVŽ04
07
08
sch.

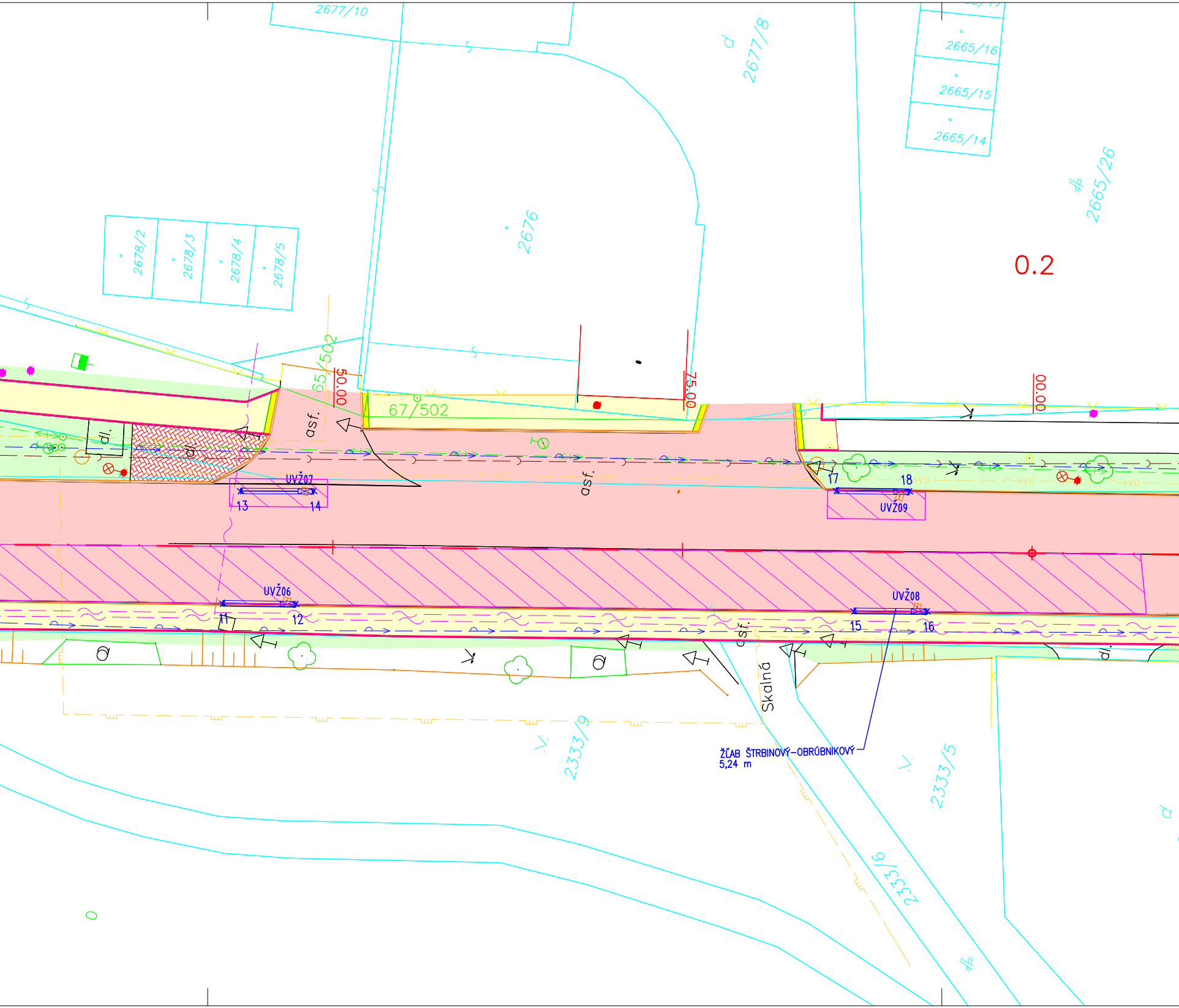
2677/10
2677/8
2665/16
2665/15
2665/14
2665/26
2678/2
2678/3
2678/4
2678/5
2676
0.2
65/502
50.00
75.00
00.00
67/502
asf.
dl.
asf.
UVŽ07
13
14
17
18
UVŽ09
UVŽ06
11
12
UVŽ08
15
16
asf.
dl.
Skalná
ŽĽAB ŠTRBINOVÝ-OBRÚBNIKOVÝ
5,24 m
2333/9
2333/5
2333/6

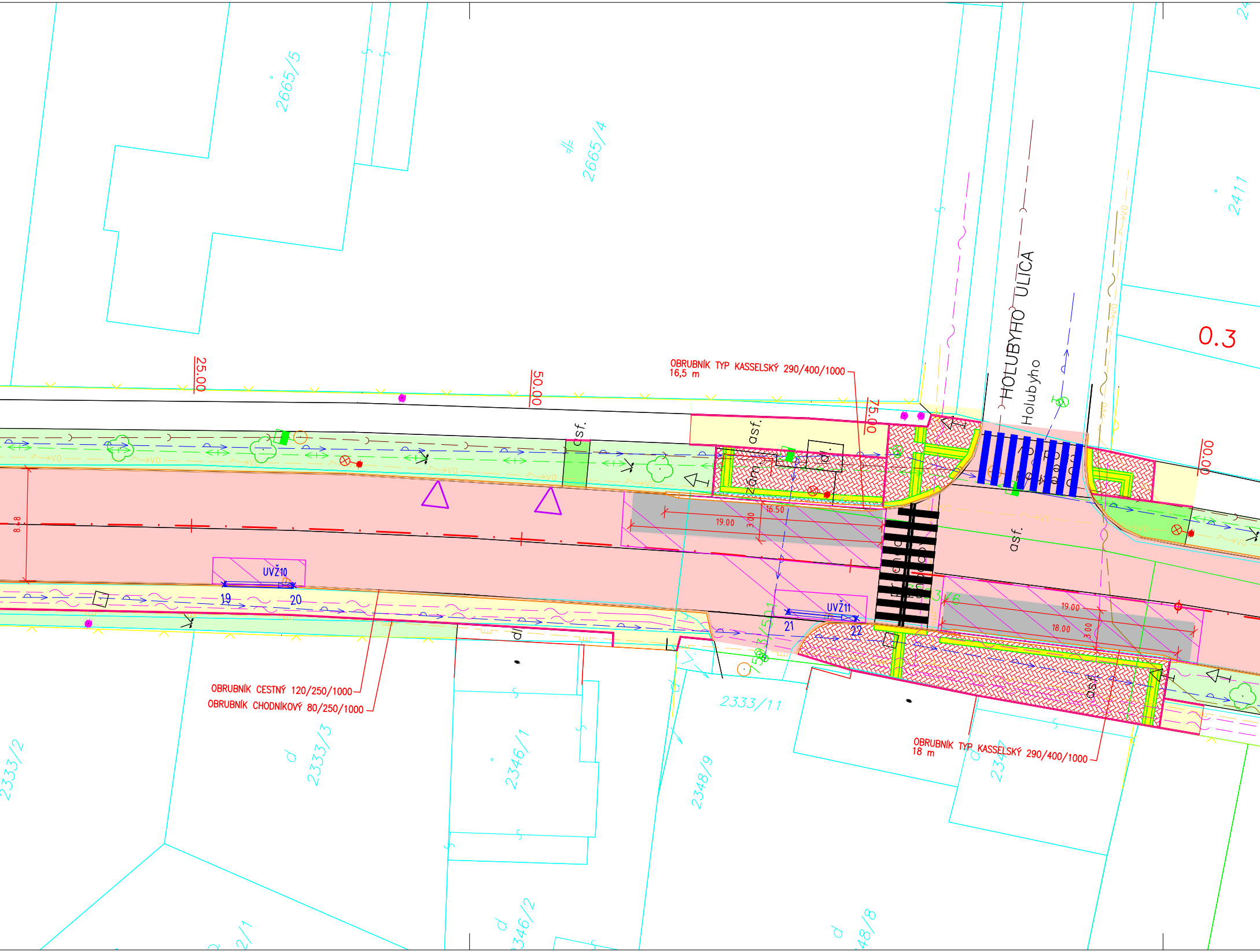

2665/5
2665/4
2411
0.3
25.00
50.00
75.00
00.00
OBRUBNÍK TYP KASSELSKÝ 290/400/1000
16,5 m
HOLUBYHO ULICA
Holubyho
asf.
asf.
zam.
dl.
16.50
19.00
3.00
8.48
UVŽ10
19
20
UVŽ11
21
22
19.00
18.00
3.00
asf.
asf.
dl
OBRUBNÍK CESTNÝ 120/250/1000
OBRUBNÍK CHODNÍKOVÝ 80/250/1000
2333/11
2333/2
2333/3
2346/1
2348/9
2346/2
OBRUBNÍK TYP KASSELSKÝ 290/400/1000
18 m
VO

VYTYČOVANÉ BODY

Č. BODU	Y (m)	X (m)
01	262724,34	1241438,19
UVŽ01	262724,13	1241438,77
02	262722,67	1241443,15
03	262712,15	1241435,39
UVŽ02	262712,04	1241435,99
04	262711,12	1241440,53
05	262710,36	1241482,00
UVŽ03	262710,18	1241482,60
06	262708,99	1241487,06
07	262700,17	1241522,45
UVŽ04	262699,08	1241526,94
08	262698,95	1241527,54
09	262691,90	1241520,98
UVŽ05	262690,94	1241525,50
10	262690,81	1241526,11
11	262689,39	1241567,29
UVŽ06	262688,29	1241571,78
12	262688,16	1241572,39
13	262681,28	1241566,54
UVŽ07	262680,16	1241571,02
14	262680,01	1241571,62

Súradný systém S-JTSK
Výškový systém Bpv
Trieda presnosti STN 73 0422

VYTYČOVANÉ BODY

Č. BODU	Y (m)	X (m)
15	262678,75	1241611,15
UVŽ08	262677,64	1241615,64
16	262677,51	1241616,25
17	262670,72	1241607,81
UVŽ09	262669,66	1241612,30
18	262669,50	1241612,90
19	262669,33	1241650,26
UVŽ10	262668,27	1241654,75
20	262668,14	1241655,37
21	262660,81	1241692,10
UVŽ11	262660,11	1241696,67
22	262660,02	1241697,28
23	262654,43	1241753,58
UVŽ12	262654,07	1241758,18
24	262654,04	1241758,80
25	262645,50	1241763,47
UVŽ13	262645,16	1241768,08
26	262645,11	1241768,70

VYTYČOVANÉ BODY

Č. BODU	Y (m)	X (m)
129	262750,62	1241320,32
UVŽ65	262748,63	1241324,49
130	262748,36	1241325,05
131	262726,86	1241347,54
UVŽ66	262723,21	1241350,37
132	262722,72	1241350,75
133	262739,02	1241394,53
UVŽ67	262738,81	1241395,11
134	262737,36	1241399,50

LEGENDA:

- PLOCHA CESTY ASFALTOVÝ POVRCH
- PLOCHA CHODNÍKA BETÓNOVÁ DLAŽBA
- CHODNÍK ASFALTOVÝ
- BETÓNOVÁ DLAŽBA PRE NEVIDIACICH
- PLOCHAVÝMENY VOZOVKY VÝMENA PODLOŽIA
- BETÓNOVÁ VOZOVKA ZASTÁVKY BUS
- ZELEŇ
- PRIECHOD PRE CHODCOV ŠTRUKTUROVANÝ PLAS
- PRIECHOD PRE CHODCOV CESTNE PÁSKY STAMARK A380ESD
- PRIECHOD PRE CHODCOV NÁSTREKOM NA VOZOVKU
- ▷ OBRUBNÍKOVÝ VPUST DO SVEJLU

LEGENDA JESTVUJÚCICH SIETÍ:

- VVS KANALIZÁCIA
- VVS VODOVOD
- DPMK VEDENIE VN
- VSD VEDENIE VN
- VSD VEDENIE NN
- SL. TELEKOM
- DELTA ONLINE
- TEKO
- TEHO
- SPP PLYNOVOD
- DPMK VO
- ANTIK
- SWAN
- UPC
- TECH. UN.
- SITEL
- ORANGE
- UPJŠ KOŠICE
- ŽSR OZN. KÁBEL
- SLOVANET
- TOWERCOM
- CSS MATYÁŠ

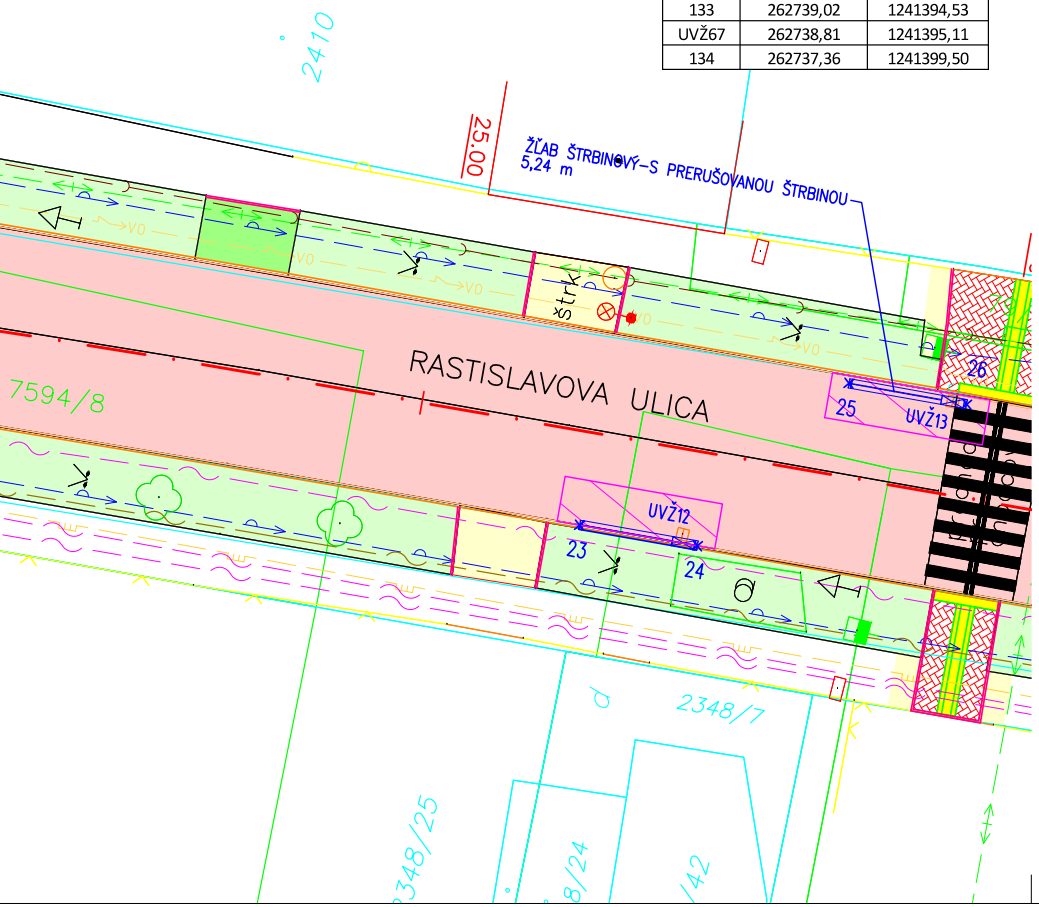
2410
25.00
ŽĽAB ŠTRBINOVÝ-S PRERUŠOVANOU ŠTRBINOU
5,24 m
štrk
RASTISLAVOVA ULICA
7594/8
25
UVŽ13
26
UVŽ12
23
24
VO
2348/7
2348/25
8/24
42

104-00

VYPRACOVAL: Ing. Dušan Vongrej
TECH. KONTROLA: Ing. Michal Matuška
ZOD. PROJEKTANT: Ing. Dušan Vongrej
OBJEDNÁVATEĽ: **Mesto Košice, Trieda SNP 48/A , 040 11 Košice**
KRAJ: Košický kraj
OKRES: Košice IV
KATASTER: Južné Mesto

ZHOTOVITEĽ:
MP Construct s.r.o.
Čermeľská cesta 3
040 01 Košice
Telefón: +421 (0) 917 866 545
Email: matuska@mpcon.sk

STAVBA:
REKONŠTRUKCIA CIEST V MESTE KOŠICE 2025

ČASŤ STAVBY:
REKONŠTRUKCIA MIESTNEJ CESTY - RASTISLAVOVA II. ETAPA

PRÍLOHA:
SITUÁCIA - RASTISLAVOVA ULICA II. ETAPA KM -0,123 38 - 0,325

ČÍSLO ZÁKAZKY: MP-2025-003
STUPEŇ: DSPRS
DÁTUM: 03/2025
FORMÁT: 11xA4
MIERKA: 1:250
ČÍSLO PRÍLOHY: 02.1
SÚPRAVA: